




















LEGENDA

	HRANICE ŘEŠENÉHO ÚZEMÍ		PLOCHY HROBŮ - DOČASNÉ PLOCHY VEGETACE
	HRANICE PARCEL DLE KN		ŠTĚRKOVÉ PLOCHY
	HRANICE DOČASNÉHO ZÁBORU		ZAPRAVENÍ ŽIVIČNÉHO KRYTŮ
	I. ETAPA		STROMY
	II. ETAPA		LAVIČKA
	NÁVRH		VEGETAČNÍ STĚNA
	MILATOVÉ PLOCHY		VEDENÍ VEŘEJNÉHO OSVĚTLENÍ
	DLÁŽĚNÁ PLOCHA Z ŽULOVÝCH KOSTEK		DEMOLICE
	PLOCHY VEGETACE		

00	1. VYDÁNÍ	DUBEN 2024
ČÍSLO REVIZE	PŘEDMĚT REVIZE	DATUM
REVIZE		
SOUDRŽNÝ SYSTÉM: JTSK VÝKOVÝ SYSTÉM: BPV		PARE Č.: <div></div>
DOKUMENT JE CHRÁNĚN AUTORSKÝM ZÁKONEM Č. 121/2000 SB. A JE VLASTNICTVÍM AUTORA. NESMÍ BYT SOUHLASU AUTORA POUŽIT, KOPÍROVÁNÍ ČI POSKYTNUTÍ TŘETÍ OSOBE. © ING. ARCH. PAVEL JURA, 2024		
GENERÁLNÍ PROJEKTANT:		ING. ARCH. PAVEL JURA AUTORIZOVANÝ ARCHITEKT ČKA 03413 IČO: 697 565 38 DIČ: CZ7697213877 TEL.: +420 777 877 001 EMAIL: PAVEL.JURA@POST.CZ
AUTOR STAVBY, DOKUMENTACE:	ING. ARCH. PAVEL JURA	
HLAVNÍ ARCHITEKT PROJEKTU:	ING. ARCH. PAVEL STEUER	
ODPOVĚDNÝ PROJEKTANT:	ING. ARCH. PAVEL JURA	
INVESTOR: MĚSTO TIŠNOV NÁMĚSTÍ MÍRU 111, 686 19 TIŠNOV	STUPEŇ DOKUMENTACE: JEDNOSTUPŇOVÁ DOKUMENTACE	
NÁZEV AKCE: PŘÍSTUPOVÉ CHODNÍKY K NOVÝM HROBOVÝM MÍSTŮM NA NOVÉM HRBITOVĚ TIŠNOV, P.Č. 1089/3, K.Ú. TIŠNOV	ČÁST DOKUMENTACE / PROFESE: C. SITUAČNÍ VÝKRESY	
VÝKRES, DOKUMENT	Č. VÝK. / REVIZE	MĚRÍTKO
KOORDINAČNÍ SITUAČNÍ VÝKRES	C.03 / 00	1:200